

نقشه‌های القایی و تحریف واقعیت قومی در ایران مطالعه موردی: قومیت‌های کرد، ترک، عرب و بلوچ

دره میرحیدر (استاد جغرافیای سیاسی، دانشگاه تهران، نویسنده مسؤول)

dheidar@ut.ac.ir

فاطمه سادات میراحمدی (دانشجوی دکتری جغرافیای سیاسی، دانشگاه تهران)

smirahmadi@ut.ac.ir

بهادر غلامی (دانشجوی دکتری جغرافیای سیاسی، دانشگاه تهران)

gbehador@yahoo.com

بهرام نصر اللهی‌زاده (دانشجوی دکتری جغرافیای سیاسی، دانشگاه تهران)

bm_nasr@yahoo.com

چکیده

اعتماد عموم به درست بودن اطلاعات نقشه، عینی بودن آن و انطباق دقیق با واقعیت‌های بیرونی کاربرد نقشه را بسیار رایج ساخته است اما مسئله این است که اگر به نقشه با دیدی انتقادی و به عنوان رسانه انتقال‌دهنده پیام بنگریم، پدیده‌ای خشی نیست. از جمله کاربردهای جانب‌دارانه نقشه می‌توان به استفاده از آن به عنوان یک ابزار ژئوپلیتیکی اشاره کرد که برای نمایش و حمایت از ادعا در مورد سرزمین، مرزها، تابعین، منابع و مشروعیت بخشیدن به هویت‌های جغرافیایی به کار می‌رود. باتوجه به اینکه طی دهه‌های گذشته سطوح متفاوتی از گرایش‌های جدایی طلبانه در بین اقوام ایرانی آشکار شده است و نقشه‌های متعددی از محدوده فضایی این اقوام منتشر شده است، هدف مقاله حاضر، بررسی نقشه‌های ترسیم شده توسط چهار قوم کرد، عرب، ترک و بلوچ از دیدگاهی انتقادی است. روش پژوهش توصیفی-تحلیلی است و سؤال اساسی تحقیق این است که نقشه‌های ترسیم شده توسط چهار قوم کرد، عرب، ترک و بلوچ از چه ویژگی‌های القایی برخوردارند. یافته‌های تحقیق نشان داده است این نقشه‌ها به دلیل مرکزیت دادن به قلمرو اقوام مورد نظر، دستکاری موقعیت آنان، گسترده تر نشان دادن محدوده اقوام و امتداد آن تا مناطق استراتژیک سیاسی و اقتصادی و کاربرد اسامی، رنگ‌ها و نمادهای خاص ماهیتی القایی دارند و سعی در تحریف واقعیت بر پایه اهداف و نیت خود دارند.

کلیدواژه‌ها: نقشه، نقشه‌های القایی، قومیت، ایران

۱- مقدمه

طی دهه‌های گذشته برپایه پیش‌زمینه‌های فراهم‌شده، قوم‌گرایی در ایران به‌سوی اندیشه‌های مرکز‌گرایانه گرایش یافته‌است (رمضان‌زاده و بهمنی‌قاجار، ۱۳۸۷: ۷۴). به ویژه پس از انقلاب اسلامی، سطوح متفاوتی از این گرایش‌ها در استان‌های مرزی و دارای قومیت آشکار شده‌است که یکی از چالش‌های نظام جمهوری اسلامی بوده‌است (درویشی و امامی، ۱۳۸۹: ۲۲). از یک‌سو شرایط طبیعی، جغرافیایی، ساختاری و همچنین تنوع قومی، مذهبی، فرهنگی کشور و ازسوی دیگر سیاست‌ها و تهدیدات قدرت‌های فرامنطقه‌ای، فرایند جهانی‌شدن، تحولات سیاسی جوامع پیرامون ایران، احتمال ایجاد شکاف بین اقوام ایرانی و عمیق‌تر شدن آن در برابر سرزمین‌مادری، کلیت نظام اجتماعی و ملیت ایرانی و مواردی از این قبیل نگرانی‌های بسیاری درمورد مسایل قومی و یکپارچگی سرزمین و اتحاد ملی در ایران پدید آورده‌است (حاجیان، ۱۳۸۸: ۱۴۴).

نیروهای جدایی طلب قومی از ابزارهای مختلفی برای ارائه ادعاهای خود استفاده می‌کنند که یکی از مهم‌ترین آن‌ها نقشه‌های جغرافیایی است؛ چرا که نقشه یک ابزار مهم ژئوپلیتیکی برای طرح ادعاهای مختلف، درگیری درمورد سرزمین، مرزها، تابعین و منابع آن است. به دلیل این‌که از یک‌سو نقشه‌های جغرافیایی بر چگونگی تصویر ذهنی افراد از پیرامونشان تأثیرگذارست و به عبارت دیگر با ایجاد و حفظ گفتمان‌های خاص درمورد جهان درک افراد از جهان، را متأثر می‌سازند و ازسوی دیگر نقشه‌های موجود همیشه بیانگر واقعیت نیستند، هدف مقاله حاضر، بررسی نقشه‌های ترسیم‌شده توسط چهار قوم کرد، عرب، ترک و بلوچ با دیدی انتقادی است و نشان دادن ویژگی‌های القائی آن‌ها می‌باشد.

۲- پیشینه پژوهش

پس از برایان هارلی^۱ (۱۹۸۸) و جاکوب^۲ در فرانسه (جاکوب، ۱۹۹۲)، فارینلی^۳ (۱۹۹۲) در ایتالیا و کاسگرو^۴ در بریتانیا (۱۹۹۹)، پژوهش درباره نقشه برپایه دیدگاه انتقادی- فلسفی افزایش

-
- 1 . Brain Harely
 - 2 . Christian Jacob
 - 3 . Franco Farinelli
 - 4 . Denis Cosgrove

یافت (Harly, 1988:10)، (Jakob, 1992:1-150)، (Farinelli, 1992:1-65) و (Casgrove, 1999:1-1) و (94). برخلاف اهمیت نقشه در خلق واقعیت، پژوهشگران ایرانی به بررسی این موضوع نپرداخته‌اند. در ادامه به برخی از پژوهش‌های غیرایرانی در این زمینه اشاره می‌شود.

هارلی (1988) در اثری با عنوان «نقشه‌ها، دانش و قدرت»، گفتمان کارتوگرافیک را به عنوان جنبه‌ای از نقشه تعریف می‌کند که برجسته‌تر، متقاعدکننده (القایی) یا بدیع است (Harly, 1988:10). ویتل^۱ (1999) نیز در مقاله «رنسانس نقشه‌ها و ساخت ایده اروپا»، اشاره کرده است نقشه‌ها به عنوان صورتی از گفتمان، نشان‌دهنده دیدگاه‌ها، عقاید و آرمان‌هایی برای خواننده هستند (Wintle, 1999:137-165). کاسگرو (2005) در مقاله «نقشه‌کشی / کارتوگرافی» اشاره کرده است همه نقشه‌ها تا اندازه‌ای استعاری هستند. نقشه‌کشی همیشه عملی اجرایی است، یک فعالیت فضایی است که در ایجاد و انتقال هویت فردی و گروهی دخالت دارد (Casgrove, 2005:27-34). فوتیادس^۲ (2009) در اثر خود با عنوان «قدرت عجیب نقشه‌ها»، بیان کرده است نقشه‌ها نه آینه‌های طبیعت و نه مخابره‌کننده‌های بیطرف حقایق جهانی‌اند. آنها در عین سکوت، گویا و در عین مرموز بودن آگاهی‌دهنده‌اند و در آنها به همان اندازه که حقیقت وجود دارد، دروغ هم به چشم می‌خورد. نقشه‌ها تصاویر اجتماعی ساخته‌شده از جهان هستند و از طریق فهم بینادینی، تبدیل به بیانات سیاسی می‌شوند که روایت‌های ویژه‌ای را تقویت می‌کنند، از هویت‌های ویژه‌ای حمایت می‌کنند و بازنمایی‌های ویژه‌ای را تداوم می‌بخشند (Fotiadis, 2009:39). کالکاسیا^۳ (2006) در مقاله‌ای با عنوان «ساخت کارتوگرافیکی کردستان از نگاه گفتمان‌های ژئوپلیتیکی و شرق‌شناسی»، ۴۴۸ نقشه که توسط رسانه‌های تصویری و چاپی آمریکا، از محدوده کردنشین، ترسیم شده‌اند را از دیدگاه انتقادی بررسی و تحلیل کرده است. وی به این نتیجه رسیده است این نقشه‌ها نمایاننده و بازسازی‌کننده گفتمان‌های ژئوپلیتیکی غالب آمریکا می‌باشند (Culcasia, 2006:680-706).

1. Michael Wintle
2. Fotiadis
3. Culcasia

۳- روش تحقیق

این پژوهش با رویکردی انتقادی و به روش توصیفی - تحلیلی انجام شده است. اطلاعات مورد نیاز پژوهش به روش کتابخانه‌ای و اینترنتی به دست آمده است و به روش کیفی مورد تجزیه و تحلیل قرار گرفته است. سؤال اساسی پژوهش این است که نقشه‌های ترسیم شده توسط چهار قوم کرد، عرب، ترک و بلوچ از چه ویژگی‌های القائی برخوردار هستند.

۴- مبانی نظری

۴-۱- قومیت

قومیت در بردارنده ساختی اجتماعی است که بر اساس ویژگی‌هایی مانند حس مشترک در عضویت گروه، ارزش‌ها، الگوهای رفتاری، زبان، منافع سیاسی و اقتصادی، تاریخ و پایه جغرافیایی اجدادی، مردم را به گروه‌های اجتماعی کوچکتر تقسیم می‌کند (Rizzo, 2008: 5-4). از نظر هوروویتس، قومیت ادراک هویت قومی است. بر پایه وجوهی از فرهنگ یعنی زبان، مذهب و آداب و رسوم هویت قومی شکل می‌گیرد (مقصودی، ۱۳۸۲: ۱۷). هویت قومی، جنبه‌ای از فرهنگ‌پذیری است که بر احساس ذهنی تعلق به یک گروه یا فرهنگ متمرکزست (Phinney & et al., 2001: 405-6).

به طور کلی دو رویکرد درباره منشأ قومیت مطرح شده است؛ آنتونی اسمیت رویکرد نخست را اصل‌گرایانه دانسته است که از پیوندها، احساسات اصیل و حتی ذاتی و طبیعی ناشی می‌شود که همواره وجود داشته‌اند اما رویکرد دیگر، ابزارگرایانه است و در آن قومیت نوعی ابزار تلقی می‌شود که برای دستیابی به اهداف سیاسی و اقتصادی، به‌ویژه خواسته‌های نخبگان ایجاد می‌شود و نوعی سازه اجتماعی است (مقدس جعفری و همکاران، ۱۳۸۷: ۱۰۳-۱۰۲). قومیت جنبه‌های گوناگونی دارد که مهم‌ترین آن ابعاد اجتماعی و سیاسی است که هر یک ویژگی‌های خاصی دارند. بعد اجتماعی قومیت زمانی مطرح می‌شود که افراد بر اساس تمایزات قومی، فعالیت‌های روزمره را انجام می‌دهند. بعد سیاسی قومیت تفاوت بسیاری با قومیت اجتماعی دارد و زمانی اتفاق می‌افتد که ائتلاف‌های

سیاسی همسو با قومیت شکل بگیرند و یا دسترسی به منافع سیاسی یا اقتصادی وابسته به قومیت باشد (Fearon, 2006: 2-3).

۴-۲- نقشه و خاصیت القایی آن

نقشه و کارتوگرافی بخش اصلی تکنولوژی و روش‌شناسی جغرافیا هستند و به عنوان زبان جغرافیدان در نظر گرفته می‌شوند (Perkins, 2003: 341). نقشه دارای یک تعریف توصیفی و یک تعریف هستی‌شناسی است و دربردارنده انواع علمی، آموزشی، القایی و تبلیغاتی است. از جنبه توصیفی، نقشه تصویری قائم بر سطح زمین است که بر روی یک سطح مسطح قرار دارد که بر پایه نسبت خاصی که آنرا مقیاس می‌نامند، کوچک شده‌است. بر اساس این دیدگاه (پوزیتیویستی) نقشه مانند آینه منعکس‌کننده واقعیات روی زمین است. اما از دیدگاه هستی‌شناسی نقشه امری انتزاعی است که واقعیت غیرانتزاعی از آن ناشی می‌شود و بر پایه علائق و انگیزه‌های سیاسی یا نظامی طراحی می‌شود. از این نظر با نگاهی انتقادی- فلسفی به نقشه نگریسته می‌شود.

در دیدگاه انتقادی، نقشه بر پایه اهداف و نیت نقشه‌نگار و سفارش‌دهندگان آن یک رسانه انتقال- دهنده پیام است و پدیده‌ای بی‌طرف و خنثی نیست. از این نظر نقشه با اهداف ویژه، پراکندگی مکانی- فضایی پدیده‌ها را به صورت گزینشی روی سطح زمین نشان می‌دهد. در واقع آنچه در نقشه نمایش داده می‌شود دربردارنده وضعیت واقعی نیست و در هر نقشه، شکاف بین واقعیت و آنچه که نمایش داده شده با روابط قدرتی پر می‌شود که در ساختار اجتماعی به کار می‌رود (Batuman, 2010: 222). عینیت مخفی شده در کارتوگراف‌ها نشان‌دهنده این است که همه نقشه‌ها ساخت‌هایی اجتماعی‌اند. نقشه‌ها با کاربرد رنگ، تغییر اندازه واقعی، محدود کردن فضا، جهت‌گیری‌های ثابت و سایر شیوه‌های فراگیر در نقشه‌برداری، تصویری از جهان، کشورها و سرزمین‌های دیگر برای بیننده فراهم می‌آورند (Fotiadis, 2009: 6) که همیشه واقعی نیست.

پیروان این دیدگاه معتقدند نقشه بر مبنای نیت و اهداف دارندگان قدرت سیاسی، گفتمان‌های جغرافیائی به ویژه گفتمان‌های ژئوپلیتیکی، سیاست خارجی و جغرافیای سیاسی را می‌سازند (میرحیدر و حمیدی‌نیا، ۱۳۹۰: ۲). یکی از کارکردهای نقشه، مطرح کردن ادعاهای مختلف کشورهاست و نقش

مهمی در مشروعیت بخشیدن به هویت‌های جغرافیایی دارند (Culcasia, 2006: 680 & 687) نقشه‌های جغرافیایی قابلیت بالایی در بازنمایی ادعاهای سیاسی، تاریخی و قومیتی دارند. زیرا ادعا در مورد یک سرزمین، با تولید بازنمودهای حمایتی آن محقق می‌شود (Batuman, 2010: 222) که نقشه یکی از مهم‌ترین آنهاست.

۵- یافته‌های تحقیق

نقشه به‌عنوان یک ابزار بازنمودی، برای به‌دست آوردن قدرت سیاسی و هویت‌سازی به‌کار می‌رود. علاوه بر نقشه‌های کلی که نشان‌دهنده وضعیت قومیت‌ها در ایران، و خارج از آن می‌باشند، فعالان قوم‌گرای ایران نیز با کاربرد تکنیک‌های نقشه‌برداری مانند گزینش‌های ویژه، کاربرد رنگ و اندازه‌های خاص، انتخاب عنوان نقشه‌ها، ترسیم خطوط نقشه مانند مرزهای نقشه به‌عنوان چارچوب فضایی و همچنین جهت‌یابی‌های متفاوت روی نقشه در پی دستیابی به اهدافی همچون تقویت مرکزگرایی و ترویج خودمختاری و مواردی از این قبیل بوده‌اند که در ادامه برخی از این نقشه‌ها بررسی خواهند شد.


۵-۱- نقشه‌های ترسیم‌شده قومیت کرد

کردها بزرگترین و قدیمی‌ترین قبایل آریایی سرزمین ایران (افشارسیستانی، ۱۳۶۹: ۵۶۲) و بزرگ‌ترین ملت بدون کشور در جهان، نامیده می‌شوند (Culcasia, 2006: 682). بیشترین پراکندگی تجمعی قومی در ایران به کردها مربوط می‌شود. کردها در استان‌های آذربایجان غربی، کردستان، ایلام، همدان، گلستان، تهران، گیلان، قزوین، اردبیل (کریمی‌پور و محمدی، ۱۳۸۸: ۱۰۳)، خراسان شمالی، مازندران، هرمزگان، خراسان رضوی و خوزستان حضور دارند.

در ایران قوم کرد از زمینه مناسب‌تری برای فعال شدن گسست کرد-فارس برخوردارست. برخی از این زمینه‌ها عبارتند از امکانات اندک اقتصادی، بهداشتی و آموزشی، موقعیت جغرافیایی در کنار مرز دو کشور با تشابه قومی و محلی، مخفی بودن مخالفان نظام و وضعیت کوه‌ها و راه‌ها، انزوای سیاسی و حضور کمتر یا کم‌رنگ نخبگان سیاسی اجتماعی در داخل نظام، ملاحظات مذهبی و منطقه‌ای جمعیت کرد در شمال عراق، جنوب شرق ترکیه و شرق سوریه که در نتیجه کردستان ایران

از تنش‌ها و گرایش‌های سیاسی این قومیت در منطقه تاثیر می‌پذیرد و در نهایت زبان کردی که محور جنبش کردی است (اسلامی، ۱۳۸۹: ۱۲). در قرن اخیر نقشه‌های زیادی از محدوده کردنشین خاورمیانه منتشر شده‌است که برخی ماهیت القائی دارند.

نقشه‌ای که در سال ۱۹۴۶ (شکل ۱) ترسیم شده‌است، ناحیه مسکونی ساده اقوام کرد را نشان می‌دهد که برچسب منطقه «کرد» بر روی آن قرار دارد و پرچم‌های دولت-ملت‌های مسلط در نقشه آن‌ها را احاطه کرده‌است و ظاهراً این تصور یا مفهوم را القاء می‌کنند که کردها توسط ملت‌های مخالف و قدرتمند اسیر شده‌اند. اما عنوانی که در زیر نقشه قرار دارد بیانگر این است که «شورش کردها برای چهار ملت، نگرانی ایجاد کرده‌است». علاوه بر این، از پرچم به‌عنوان نماد ناسیونالیستی مشترک برای مشروعیت‌بخشیدن به هویت ملی روبه‌رشد در منطقه، استفاده شده‌است.

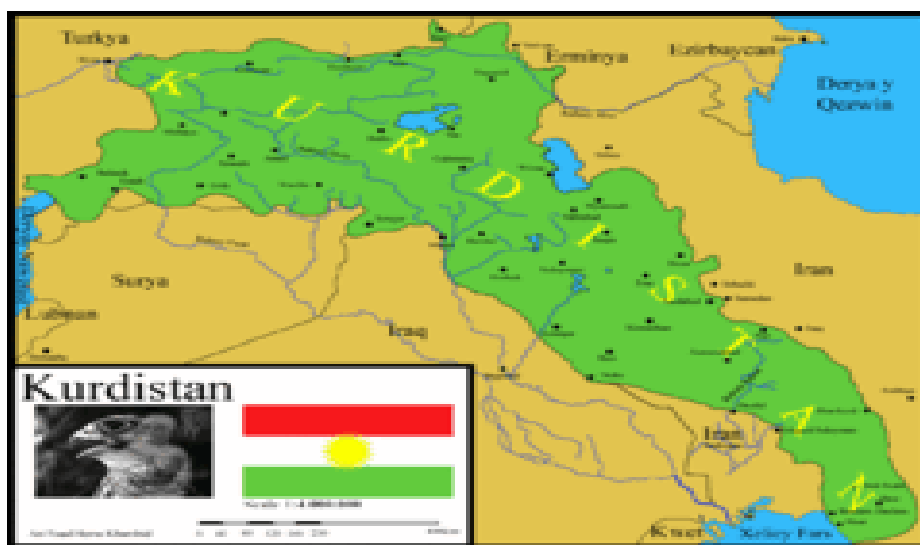


شکل ۱: نقشه ترسیم شده از محدوده قوم کرد در سال ۱۹۴۶

مأخذ: Culcacia, 2006: 693

شکل (۲) یکی از مهم‌ترین نقشه‌های کردستان بزرگ است. در این نقشه سرزمین کردها، بخش-های بزرگی از ایران، ترکیه و عراق و بخش‌های کوچکی از سوریه و ارمنستان را دربرمی‌گیرد. همچنین کردستان بزرگ در این نقشه دارای موقعیت ژئواستراتژیکی و ژئوپلیتیکی بسیار مهمی است که چنین موقعیتی برای هیچ کشوری در جهان وجود ندارد. سرزمینی که از یک سو به دریای مدیترانه و از سوی دیگر به خلیج فارس منتهی می‌شود. در این فضا منابع عظیم انرژی، مسیرها و کریدورهای انتقال انرژی و منابع آبی عظیم وجود دارد که وجود آنها برای هر کشوری بسیار حیاتی است. این موقعیت، بین منابع انرژی جهان یعنی خلیج فارس و دریای مدیترانه و کشورهای اروپایی که نیازمند

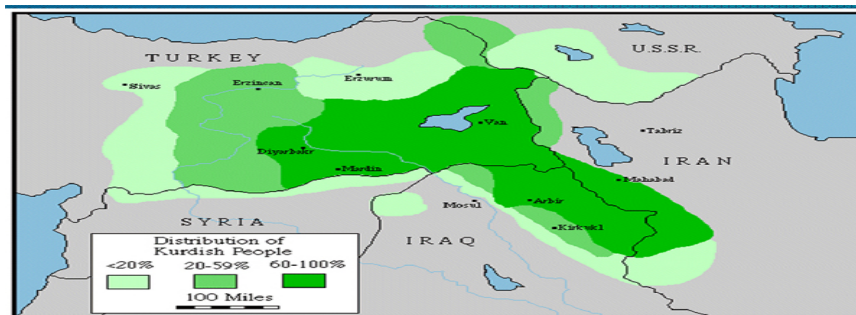
واردات انرژی اند، پیوند ایجاد می‌کند. در واقع این نقشه با تخصیص چنین فضایی به کردها، حس ناسیونالیستی آنان را تقویت می‌کند و احساس هویت قومی و همبستگی آن‌ها را افزایش می‌دهد چرا که چنین فضایی با این موقعیت و منابع و با توجه به فقر نسبی کردها در کشورهای محل زندگی‌شان خود به خود انگیزه کردها را برای همبستگی هر چه بیشتر بالا می‌برد. به این ترتیب این نقشه، از نوع القائی است که با واقعیت مطابقت ندارد چراکه فضای واقعی کردنشین را به درستی نشان نمی‌دهد. در این نقشه بسیاری از مناطق غیرکردنشین در زمره قلمروهای کردنشین قرار گرفته‌است. تمام استان آذربایجان غربی، بیشتر استان همدان، بخشی از استان زنجان، استان لرستان، بخش عظیمی از استان خوزستان (اقوام غالب لر و عرب و فارس)، استان کهکلوویه و بویر احمد، قسمتی از غرب استان چهارمحال و بختیاری، شمال غربی استان فارس، و شمال و شمال غربی بوشهر به عنوان قلمرو کردنشین محسوب شده‌اند.



شکل ۲: کردستان بزرگ و پرچم آن

مأخذ: <http://www.mappery.com/Kurdistan-Kurd-Homeland-Map>, 2011

شکل (۳) قلمروهای کردنشین را نشان می‌دهد. این نقشه نیز با دستکاری موقعیت قوم کرد، سرزمین‌های شمال غرب ایران، ترکیه و عراق و همچنین بخش‌هایی از سوریه، ارمنستان و آذربایجان را محدوده کردنشین به‌شمار آورده‌است.



شکل ۳: محدوده قوم کرد، منتشر شده در سایت مأموریت کردستان

مأخذ: Anthea, 2013

به طور کلی می‌توان ادعا کرد ترسیم‌کنندگان این نقشه‌ها با مرکزیت دادن به قلمرو قوم کرد، گسترده‌تر نشان دادن این ناحیه و کشاندن محدوده قوم کرد به مناطق خلیج فارس و مدیترانه که دارای اهمیت ژئواستراتژیکی، ژئوپلیتیکی و ژئواکونومیکی هستند و کاربرد رنگ‌ها، خطوط و نمادهای خاص سعی در تحریف واقعیت و تقویت حس ناسیونالیستی کردها داشته‌اند.

۵-۲- نقشه‌های ترسیم شده توسط قومیت عرب

در دهه‌های اخیر کشورهای عربی و به‌ویژه عراق همواره تلاش کرده‌اند عرب‌های ساکن ایران را پراکنده ساخته و آن‌ها را به استقلال‌طلبی یا خود مختاری تشویق کنند. در این میان استان خوزستان به‌عنوان استراتژیک‌ترین استان ایران، در سده بیستم میلادی بیش‌تر در معرض طرح‌های تجزیه‌طلبی بیگانگان قرار داشته‌است. قلمرو این استان استراتژیک‌ترین قلمرو ملی محسوب شده‌است. اندوخته‌ها و ذخیره‌های گرانبهای هیدروکربنی این منطقه، توانمندی‌ها و مقیاس کلان آب شیرین، موقعیت ممتاز کرانه‌ای و استقرار پایانه‌های اصلی وارداتی کشور در کرانه‌های آن، گستره خاک‌های مناسب و مفید برای کشت‌های صنعتی و هم‌مرز بودن با سه کشور عربی حوزه خلیج فارس؛ خوزستان را به کامل‌ترین و استراتژیک‌ترین استان ایران تبدیل کرده‌است. علاوه‌بر عراق بیشتر دولت‌های عربی به‌ویژه مصر، سوریه، لیبی، کویت نیز طی چند دهه اخیر پیوسته از استقلال خوزستان یا پیوستن آن به عراق پشتیبانی کرده‌اند. حتی پیش از استقلال عراق و کشورهای حوزه جنوبی خلیج فارس،

امپراتوری بریتانیا نیز به ظاهر پشتیبان این طرح بوده است (لنچافسکی^۱، ۱۳۵۱: ۳۸۰). دو نقشه زیر موقعیت عربستان را در ایران نشان می‌دهند، موقعیتی که به هیچ وجه با واقعیت تطابق ندارد. در شکل (۴) خلیج فارس با نام جعلی خلیج عربی آورده شده و تقریباً مناطق اصلی نفت خیز کشور و تمام استان‌های خوزستان و بوشهر، بخش شرقی استان هرمزگان، قسمت‌هایی از جنوب استان فارس، استان کهگیلویه و بویراحمد، جزایر و قسمتی از استان چهارمحال و بختیاری، بخشی از کشور «الاهواز» در نظر گرفته شده‌اند. این درحالی است که در مناطق شرقی استان خوزستان و در دامنه‌های زاگرس، اقوام لر سکونت دارند. این نقشه به این کشور خیالی موقعیت استراتژیک ویژه‌ای می‌دهد زیرا بر یکی از غنی‌ترین منابع نفتی و گازی جهان و آبهای آزاد دسترسی دارد و بخشی از ساحل شمالی تنگه هرمز را نیز در اختیار دارد. براساس این نقشه خلیج فارس هم در شمال و هم در جنوب کاملاً عربی شده است.



شکل ۴: عربستان ایران، منتشر شده در سایت الاهواز

مأخذ: 2013, <http://al-ahwaz.com/arabic/2013/history/index.htm>

در شکل (۵) سراسر حاشیه جنوبی ایران جزء منطقه عرب‌نشین محسوب شده است و خلیج فارس با نام جعلی اش آمده است، اگرچه در بخش غربی و جلگه‌ای استان خوزستان عرب‌ها قوم غالب هستند اما فقط قوم عرب وجود ندارد، حتی در شهرستان آبادان بسیاری از اقوام فارس و لر به

1. Lenczowski

دلیل وجود پالایشگاه‌ها و شرکت‌های نفتی و گازی استقرار یافته‌اند. در کرانه‌ها و جزایر شمالی خلیج فارس، فارس‌ها، لرها، بلوچ‌ها، عرب‌ها، لاری‌ها، هندی‌ها و حتی آفریقایی‌ها و طایفه‌های آمیخته مانند کازرونی‌ها، بهبهانی‌ها، دشتی‌ها، تنگستانی‌ها و اقوام دیگر سکونت دارند (افشار سیستانی، ۱۳۷۶: ۲۴۱). علاوه‌براین بخش ساحلی ایران در دریای عمان قوم بلوچ ساکن هستند که در این نقشه تماماً به‌عنوان اقوام عرب شناسانده شده‌اند.



شکل ۵: محدوده قوم عرب، ترسیم شده توسط گروه خلق عرب، موسوم به الاهواز

مأخذ: Ahwaz-Arabistan Online Network, 2012

به‌طورکلی در این نقشه‌ها که ماهیتی القایی دارند، قسمت جنوبی ایران متعلق به عربستان بوده- است. این فضای مهم و استراتژیک علاوه‌بر دربرگرفتن تنگه استراتژیک هرمز که شاهراه اقتصادی و کریدور انرژی جهان است، دارای جزایر سوق‌الجیشی، منابع عظیم انرژی و مواردی از این قبیل است. با عملی شدن این نقشه اقتصاد ایران فلج خواهد شد؛ چراکه حیات اقتصادی و سیاسی ایران به سواحل خلیج فارس و دریای عمان، تنگه هرمز، جزایر و منابع عظیم انرژی این منطقه وابسته است؛ از سوی دیگر از این طریق ایران به یک کشور محصور در خشکی تبدیل می‌شود که به هیچ دریای آزادی دسترسی ندارد.

۵-۳- نقشه های ترسیم شده توسط قومیت ترک

آذری‌ها پس از فارس‌ها بزرگترین قوم ایرانی به‌شمار می‌روند که تقریباً در اکثر نقاط کشور به‌صورت متمرکز و پراکنده سکونت دارند. چهار استان اردبیل، آذربایجان شرقی، آذربایجان غربی و زنجان حوزه اصلی سکونت این قوم است. آن‌ها همچنین در مناطقی دیگری مانند همدان، قزوین، شمال خراسان، مرکزی، فارس و گیلان نیز حضور دارند (اسلامی، ۱۳۸۹: ۱۱).

از زمانی که بخشی از آذربایجان ایران جدا شد و به اتحاد جماهیر شوروی پیوست، همواره سعی شده این دو بخش مجزا، یکی شوند. این اندیشه ابتدا از سوی اتحاد جماهیر شوروی پشتیبانی شد اما با فروپاشی شوروی و تشکیل جمهوری آذربایجان، رهبران این حکومت و ناسیونالیست‌های آذری بحث تشکیل آذربایجان بزرگ را دنبال کردند. اکنون این کشور طی روند ملت‌سازی، برای کسب هویت ملی و تفکیک از همسایگان نیاز به بازتعریف خود دارد. در این راستا و برای ایجاد هویت ملی نوین، واقعیات تاریخی از سوی آنان تحریف شده و به تبلیغ ضرورت پیوستن دو آذربایجان پرداخته‌اند و به این روند ادامه داده‌اند (احمدی، ۱۳۸۷: ۲۹۸). در این زمینه شاهد حضور کشورهای غربی به سرکردگی آمریکا و اسرائیل بوده‌ایم که از اندیشه تشکیل آذربایجان بزرگ حمایت کرده‌اند. رهبران جمهوری آذربایجان و بیشتر حزب‌ها و تشکل‌های ناسیونالیستی افراطی تشکیل آذربایجان واحد را تنها راه خروج از بن‌بست‌های اقتصادی، غلبه بر ارمنی‌ها و تحقق دیگر رویاهای خود پنداشته‌اند (کریمی پور، ۱۳۷۹: ۸۱-۷۸). با این حال نقشه‌هایی از موقعیت و فضای زیرپوشش آذربایجان بزرگ ترسیم شده‌است که در ذیل به نمونه‌های از آنها اشاره می‌شود.

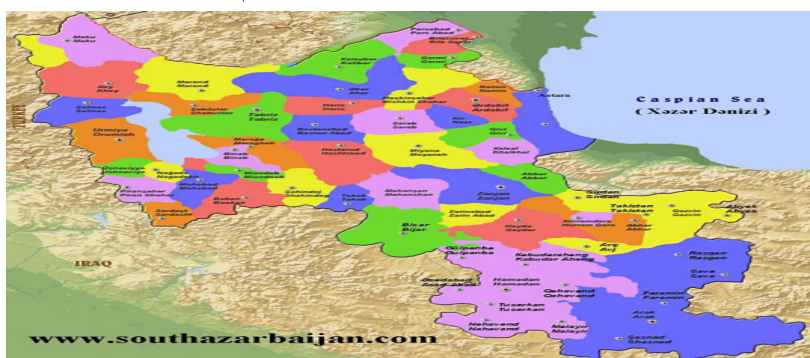
شکل (۶) موقعیت آذربایجان بزرگ را نشان می‌دهد که علاوه بر جمهوری آذربایجان، بخش‌هایی از ایران را نیز دربر گرفته‌است. از سوی دیگر در این نقشه شمال‌غربی ایران به‌ویژه استان آذربایجان غربی - حتی شهرستان مهاباد که در سال ۱۳۲۴ محل تشکیل جمهور خودمختار کردستان بوده و منطقه‌ای کاملاً کردنشین است - تماماً آذری فرض شده‌است.



شکل ۶: آذربایجان بزرگ

مأخذ: <http://www.azerb.com/az-south.html>, 2011

شکل (۷) نقشه آذربایجان جنوبی است که در مقایسه با شکل ۱۰ بسیار اغراق آمیز ترسیم شده است به طوری که نیازی به تحلیل ندارد. این نقشه بسیاری از مناطق محل سکونت اقوام کرد، فارس و لر را نیز دربر گرفته است. در این نقشه کل استان‌های آذربایجان شرقی و غربی، اردبیل، همدان، اراک، زنجان، قزوین و شمال غربی استان گیلان از جمله شهرستان‌های آستارا، هشتپر و رضوان‌شهر و شمال شرقی استان کردستان (بیجار) قلمرو آذری‌نشین محسوب شده‌اند و با رنگ‌های تند نشان داده شده‌اند، در حالی که به عنوان مثال در استان آذربایجان غربی دو قوم کرد و ترک، تقریباً به یک نسبت ترکیب شده‌اند و بخش جنوبی آن (مه‌آباد، سرشت، پیرانشهر، بوکان و مواردی از این قبیل) اکثراً کرد می‌باشد. استان همدان، قزوین و اراک نیز ترکیبی از اقوام فارس، لر، کرد، ترک و اقوام دیگر هستند. در شهرستان بیجار نیز آذری‌ها بخشی از جمعیت را تشکیل می‌دهند و کردها قوم غالب‌اند. همچنین در شهرستان‌های آستارا، هشتپر و رضوان‌شهر و مناطقی که از استان گیلان در این نقشه آورده شده‌اند، قوم غالب گیلکی است.



شکل ۷: آذربایجان جنوبی

مأخذ: <http://southazerbaijan.blogspot.co.uk>, 2005

به طور کلی می‌توان گفت این دو نقشه به ویژه شکل (۷) با کاربرد رنگ‌های تند، دستکاری محدوده ترک‌نشین و گسترش اغراق‌آمیز این محدوده، دارای ماهیت القائی هستند.

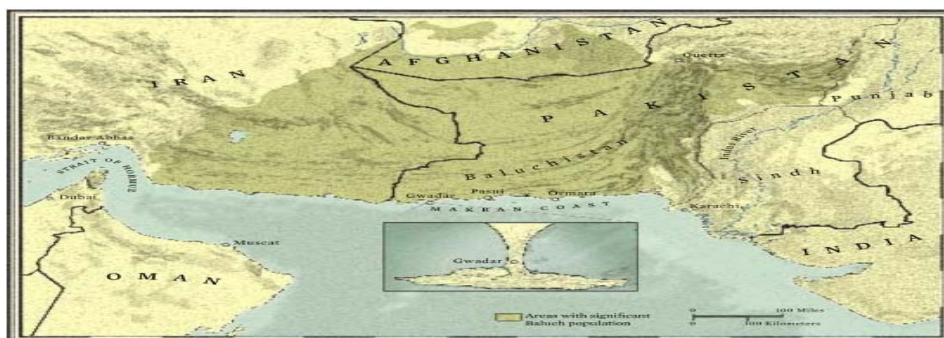
۵-۴- نقشه‌های ترسیم‌شده قومیت بلوچ

بلوچ‌ها در سه کشور ایران، پاکستان و افغانستان سکونت دارند. در ایران بیشتر قوم بلوچ در استان سیستان و بلوچستان زندگی می‌کنند. همچنین بلوچ‌ها در بخش‌هایی از استان هرمزگان، کرمان، خراسان جنوبی و شمالی و گلستان نیز ساکن هستند. بلوچستان ایران و پاکستان در سه متغیر مذهب، زبان و قومیت با هم اشتراک دارند. ترکیب این سه متغیر همسو، بر همگرایی بخش بلوچ‌نشین پاکستان و ایران تاثیر نهاده‌است و آرمان سیاسی بلوچستان بزرگ را در قالب تلاش سیاسی برای رسیدن به بلوچستان آزاد را پدید آورده‌است (درویشی و امامی، ۱۳۸۹: ۱۳۰). در این زمینه کشورهای دیگری نیز به حمایت از آنها می‌پردازند. در واقع نگرانی رژیم‌های محافظه‌کار از رشد بنیادگرایی اسلامی و گسترش انقلاب اسلامی ایران، علت اصلی علاقه آن‌ها به مسئله بلوچ بود که می‌توانست به شکل‌گیری بلوچستان آزاد بیانجامد (احمدی، ۱۳۷۹: ۲۳).

پردلی (۲۰۱۱)، به‌عنوان یکی از افرادی که آرزوی تشکیل بلوچستان بزرگ را دارد، در مقاله «بلوچستان آزاد»، اهداف تشکیل بلوچستان بزرگ را تشریح کرده‌است: «بلوچستان از نظر ژئوپلیتیکی منطقه‌ای در محدوده غرب، جنوب و جنوب شرق آسیا؛ و حلقه اتصالی آسیای مرکزی و در طولانی‌مدت بزرگ‌ترین حلقه انتقال گاز و انرژی آسیای مرکزی و ایران به هند و پاکستان می‌باشد؛ و در معادلات جهان جایگاه خاصی خواهد داشت. استعمار بریتانیا بلوچستان را به خاطر منافع خویش به بلوچستان غربی، شرقی و شمالی تقسیم کرد، بلوچ‌ها از اول مخالفت خویش را با این مرزبندی‌ها ابراز کردند و تا زمان حاضر قربانی‌های زیادی داده‌اند و تا تشکیل بلوچستان بزرگ و واحد، خواهند جنگید». در سال ۱۹۹۲ مجله تکبیر پاکستان بنا بر گفته یک ژنرال نظامی پتاگون نقشه‌ای را منتشر کرد که براساس آن تغییرات وسیع در جغرافیای منطقه تا سال ۲۰۲۰، پیش‌بینی شده‌است که طبق آن یک کشور مستقل به نام بلوچستان پدید خواهد آمد. رالف

پترز^۱ (۲۰۰۶) بیان کرده‌است تشکیل کشور بلوچستان هم به سود بلوچ‌ها و هم به سود آمریکایی‌ها و انگلیسی‌هاست. با تشکیل بلوچستان آزاد و سکولاریستی، هم بلوچ‌ها به آرمان دیرینه خویش می‌رسند و هم حامیان آن به منافع کلان خویش دست می‌یابند. آمریکا برای رسیدن به اهداف لجستیکی خود، در مسیری مطمئن قرار می‌گیرد؛ آمریکا می‌تواند در بنادر کنارک، چابهار و گواتر پایگاه‌های بحری گذشته را احیا کند و از دسترسی چین به بندر گواتر جلوگیری نماید. همچنین می‌تواند از وابستگی کشورهای آسیای مرکزی به روسیه بکاهد و ترانزیت اموال تجارتي آنها را از طریق بنادر بلوچستان تضمین نماید (پردلی، ۲۰۱۱: ۱-۱۰).

نقشه‌های بلوچستان بزرگ نیز به روشنی نقش و اهداف کشورهای غرب و برخی بلوچ‌های طرفدار تشکیل بلوچستان بزرگ را نشان می‌دهد. در شکل (۸) تقریباً همه سواحل ایران از تنگه هرمز تا مرز پاکستان، جنوب افغانستان و قسمت اعظم سواحل پاکستان در جنوب این کشور جزء قلمرو بلوچ‌نشین محسوب شده‌اند. در این نقشه بخش‌هایی از ایالت پنجاب پاکستان نیز جزء قلمرو بلوچ‌نشین به‌شمار رفته‌اند.

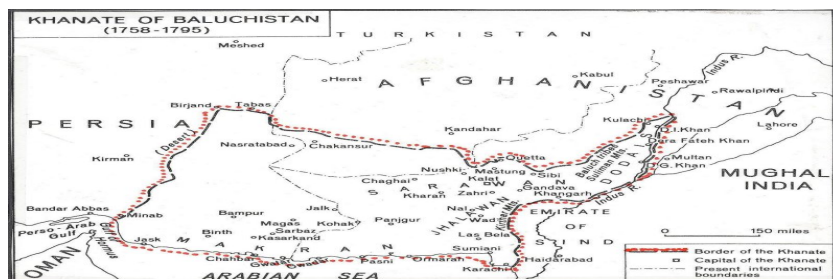


شکل ۸: محدوده قوم، بلوچ ترسیم شده توسط انجمن دفاع پاکستان

مأخذ: Qadir, 2012

در شکل (۹)، سواحل ایران از تنگه هرمز تا خلیج گواتر و همه سواحل پاکستان و قسمت اعظم ایالت سند و بخش‌هایی از ایالت پنجاب در پاکستان تقریباً جزء بلوچستان بزرگ به‌شمار رفته‌اند و این دو کشور را از دسترسی به دریای آزاد محروم کرده‌است.

۱. Ralph Peters



شکل ۹: بلوچستان بزرگ، ترسیم شده توسط دکتر عنایت الله بلوچ

مأخذ: Baloch, 2012

در شکل (۱۰)، محدوده بلوچستان تا مرز ترکمنستان امتداد یافته است؛ بنابراین هدف آمریکا و غرب که دسترسی کشورهای آسیای مرکزی به دریاهای آزاد، انتقال انرژی و سایر کالاها و مصنوعات از این کشورها به آمریکا و همین طور برعکس می‌باشد را بدون استفاده از موقعیت ایران برآورده می‌سازد. در این نقشه محدوده بلوچستان ایران از بندرعباس در خلیج فارس تا سرخس در خراسان شمالی امتداد یافته و بسیاری از مناطق فارس، لر، کرد و عرب‌نشین را پوشش داده است.



شکل ۱۰: بلوچستان بزرگ، منتشر شده در سایت میهن بلوچ

مأخذ: Harrison, 2012

از این رو این سه نقشه بخش بزرگی از سواحل ایران از تنگه هرمز تا خلیج گواتر و قسمت اعظم سواحل پاکستان را جزء بلوچستان بزرگ به حساب آورده‌اند و تقریباً دو کشور ایران و پاکستان را از دسترسی به دریای آزاد محروم ساخته‌اند که ماهیتی القائی دارند.

در نهایت باید اشاره کرد در سطح کلان و ملی تفاوت‌های اجتماعی، اقتصادی و سیاسی میان اقوام گوناگون تشکیل‌دهنده ملت می‌تواند همبستگی ملی و هویت ملی را با تهدید مواجه سازد. ضعف یا ناکامی کشور در یکپارچه‌سازی گروه‌های اجتماعی گوناگون و تبدیل آن‌ها به نیروهای سیاسی-

اجتماعی متحد، تهدیدات جدید امنیتی را به وجود می‌آورد، زیرساخت‌های کلان سیاسی را گسیخته ساخته و به تضعیف قابلیت پاسخ‌گویی نظام می‌انجامد (هزار جریبی و مروتی، ۱۳۸۹: ۱۱۴). هر چند جنبش‌های واگرای قومی به این مسئله بی‌توجه‌اند که هیچ قوم ایرانی به منطقه خاصی محدود نیست از جمله کردها در سراسر ایران پراکنده‌اند، شمال خراسان منطقه‌ای کردنشین است و آن‌ها حتی در بلوچستان نیز حضور دارند، ترک‌ها در همه نقاط ایران پراکنده‌اند (رمضان‌زاده و بهمنی‌قاجار، ۱۳۸۷: ۹۲-۹۳) اما اعلام رسمی سران رژیم صهیونیستی که بارها گفته‌اند چند ایران کوچک برای ما بهتر از یک ایران بزرگ است، نقشه‌های فاش شده از ایران تجزیه شده که توسط «برنارد لویس» انگلیسی تهیه شده است، نقشه‌های منتشر شده از جدایی آذربایجان، کردستان، خوزستان و بلوچستان ایران توسط «رالف پیترز»، اقدامات اطلاعاتی و امنیتی پشت پرده اسرائیل و آمریکا در همسایگی مرزهای شمال غربی ایران و محدودیت‌های توجیه ناشدنی علیه ایرانی تباران شمال ارس و مواردی از این قبیل زنگ خطری است که برای تمامیت ارضی ایران به صدا درآمده است.^۱ بنابراین برای تلطیف مناسبات و تعمیق روابط فرهنگی بین برخی اقوام ایرانی و نظام اجتماعی کلان و یا ملیت ایرانی باید تلاش بیشتری نمود و در این زمینه از ابزارهای مناسب (سیاسی، فرهنگی، اقتصادی) بهره‌گرفت. در این زمینه باید استراتژی‌ها و وظایف سازمانی کلان دولت از نو سازماندهی و هدایت شود تا تهدیدات به فرصت‌ها تبدیل شود. همچنین تلاش برای رفع سوء تفاهم‌های سیاسی میان برخی اقوام (مشخصاً اعراب و کردها) ضرورت دارد (حاجیانی، ۱۳۸۸: ۱۶۲).

۶- نتیجه‌گیری و پیشنهادات

نقشه‌ها یک ابزار مهم ژئوپلیتیکی هستند که برای طرح ادعاهای مختلف، درگیری درمورد سرزمین، مرزها، تابعین و منابع آنها به کار می‌روند. اکثر کاربران نقشه‌های جغرافیایی تصور می‌کنند نقشه پدیده‌ای بی‌طرف و خنثی است و خواسته‌ها و نیت کار توگراف‌ها، سفارش دهندگان نقشه‌ها و دولت‌ها در چگونگی گزینش اطلاعات جغرافیایی و انتقال آن‌ها از طریق نقشه به مخاطبان جایگاهی ندارد، در حالی که نقشه‌ها همیشه گویای واقعیت نیستند. نقشه‌ها از طریق استفاده از رنگ، تحریف اندازه، تحدید حدود فضا، و دیگر

شیوه‌های فراگیر در نقشه‌برداری، برای بیننده خود، تصویری از جهان، کشورها و دیگر سرزمین‌ها فراهم می‌آورند که همیشه واقعی نیست. این مقاله به بررسی نقشه‌هایی پرداخت که از محدوده فضایی چهار قوم کرد، عرب، بلوچ و ترک ترسیم شده‌است. همان‌گونه که گذشت طی دهه‌های گذشته زمینه‌های طبیعی، جغرافیایی و ساختاری و همچنین تنوع قومی، مذهبی و فرهنگی در کشور ما از یک سو و سیاست‌ها و تهدیدات قدرت‌های فرامنطقه‌ای، فرایند جهانی‌شدن و تحولات سیاسی در جوامع پیرامون ایران، موجب ایجاد سطوح متفاوتی از تمایلات جدایی طلبانه شده‌است. یکی از مهمترین ابزارهایی که نیروهای جدایی - طلب قومی یا حامیان فرامنطقه‌ای، در این مدت به طور گسترده‌ای برای نشان دادن ادعاهای خود به کار برده‌اند، نقشه‌های جغرافیایی است. بررسی تعدادی از این نقشه‌ها در این مقاله نشان داد هر کدام به نحوی واقعیت را تحریف کرده‌اند. این نقشه‌ها به دلیل مرکزیت دادن به قلمرو اقوام موردنظر در نقشه، دستکاری در موقعیت اقوام و گسترده‌تر نشان دادن محدوده اقوام موردنظر، امتداد محدوده اقوام تا مناطق استراتژیک سیاسی و اقتصادی و کاربرد اسامی، رنگ‌ها و نمادهای خاص دارای ماهیت القائی هستند و سعی در تحریف واقعیت با توجه به نیات و مقاصد خود دارند.

کتابنامه

۱. احمدی، حمید. (۱۳۷۹)؛ قومیت و قومیت‌گرایی در ایران؛ تهران: نشر نی.
۲. احمدی، حمید. (۱۳۸۷). «آسیب شناسی مطالعات قومی در ایران». مجموعه مقالات همایش ملی تنوع فرهنگی، همبستگی ملی. تهران: مرکز تحقیقات استراتژیک.
۳. اسلامی، علیرضا. (۱۳۸۹). «قومیت و ابعاد آن در ایران». فصلنامه علوم سیاسی. ۳۴. صص ۱-۲۵.
۴. افشارسیستانی، ایرج. (۱۳۷۶)؛ جغرافیای تاریخی دریای پارس؛ تهران: پژوهشگاه فرهنگ و هنر اسلامی.
۵. افشارسیستانی، ایرج. (۱۳۶۹)؛ نگاهی به آذربایجان شرقی؛ تهران: موسسه تحقیقات راین.
۶. سایت خبری تابناک. (۱۳۹۰). افشای توطئه های خزننده باکو برای تجزیه ایران. <http://www.tabnak.ir/fa/news/183368> (تاریخ بازدید: ۱۳۹۰/۰۶/۳۰).
۷. پردلی، عبدالستار. (۲۰۱۱). آزاد(آجو) بلوچستان؛ <http://lokrana.bloguna.tolafghan.com/posts/15746> (تاریخ بازدید: ۱۳۹۰/۰۳/۰۵).

۸. تاریخ الأحواز السياسي. (۲۰۱۳).
- (تاریخ بازدید: ۲۲/۰۷/۱۳۹۲). <http://al-ahwaz.com/arabic/2013/history/index.htm>
۹. حاجیانی، ابراهیم. (۱۳۸۸). «نسبت هویت ملی با هویت قومی در میان اقوام ایرانی». مجله جامعه‌شناسی ایران. ۹. صص ۱۴۳-۱۶۴.
۱۰. درویشی، فرهاد و امامی، اعظم. (۱۳۸۹). «قومیت‌ها و همبستگی ملی در جمهوری اسلامی ایران (چالش‌ها و راهکارها)». فصلنامه مطالعات انقلاب اسلامی. ۲۰. صص ۱۱۷-۱۴۴.
۱۱. رمضان‌زاده، عبدالله و بهمنی قاجار، محمدعلی. (۱۳۸۷). «هویت ایرانی و چندگانگی قومی». فصلنامه مطالعات ملی. ۹. صص ۶۹-۹۶.
۱۲. کریمی پور، یدالله. (۱۳۷۹). «مقدمه ای بر ایران و همسایگان (منابع تنش و تهدید)؛ تهران: جهاد دانشگاهی تربیت معلم.
۱۳. کریمی پور، یدالله و محمدی، حمیدرضا. (۱۳۸۸). «ژئوپلیتیک ناحیه‌گرایی و تقسیمات کشوری ایران؛ تهران: انتخاب.
۱۴. لنجافسکی، جرج. (۱۳۵۱). «سی سال رقابت غرب و شوروی در ایران ۴۸-۱۹۱۸؛ ترجمه حورا یاوروی. تهران: ابن سینا.
۱۵. مقدس جعفری، محمدحسن، شیخاوندی، داور و شریف پور، حامد. (۱۳۸۷). «رابطه هویت ملی و هویت قومی در بین جوانان کرد (مطالعه موردی دانشگاه پیام نور سقز)». فصلنامه مطالعات ملی. ۳۳. صص ۹۷-۱۲۸.
۱۶. مقصودی، مجتبی. (۱۳۸۲). «قومیت‌ها و نقش آنان در تحولات سیاسی سلطنت محمدرضا پهلوی؛ تهران: مرکز اسناد انقلاب اسلامی.
۱۷. میرحیدر، دره و حمیدی نیا حسین. (۱۳۸۹). «کالبد شکافی نقشه جغرافیایی و نقش آن در اعمال قدرت و القاء سیاست». فصلنامه سیاست. ۴۰. صص ۲۹۵-۳۱۳.
۱۸. هزارجریبی، جعفر و مروتی، نادر. (۱۳۸۹). «تاثیر نابرابری قومی بر امنیت ملی». فصلنامه تحقیقات سیاسی و بین‌المللی. ۴. صص ۹۱-۱۱۷.
19. Anthea, A. (2013). *Its time for a free and independent Kurdistan*. <http://northerniraq.info>. (Retrieved 21/08/2011)

20. *Ahwaz-Arabistan Online Network*. (2012). <http://al-ahwaz.com>. (Retrieved 08/05/2012)
21. Baloch, I. (2012). *The problem of greater Balochistan*. <http://balochhomeland.weebly.com/maps.html>. (Retrieved 01/10/2012)
22. Batuman, B. (2010). *The shape of the nation: Visual production of nationalism through map in turkey*. *Political Geography*. 29(4):20-234
23. Cosgrove, D. (1999). *Mapping*. London: Reaktion
24. Casgrove, D. (2005). *Mapping/Cartography, in Cultural geography: A critical dictionary of key concepts*. London: L.B.Tauris & Co LTd.
25. Culcasia, K. (2006). *Cartographically constructing Kurdistan within geopolitical and orientalist discourses*. *Political Geography*. 25(6): 680-706.
26. Farinelli, F.(1992). *I segni del mondo: Immagine cartografica e discorso geografico in eta moderna*. Scandicci: Nuova Italia
27. Fearon, J. D. (2006). *Ethnic Mobilization and Ethnic Violence*. Oxford: Oxford University Press.
28. Fotiadis, P.(2009). *The Strange Power of Maps; How maps work politically and influence our understanding of the world*. www.bristol.ac.uk (Retrieved 5/6/2011)
29. Harrison, S.H (2012) *In Afghanistan's Shadow: Baluch Nationalism and Soviet Temptations*. <http://balochhomeland.weebly.com/maps.html>. (Retrieved 01/10/2012)
30. Harley J.B. (1988) *Maps, knowledge and power*. The iconography of landscape: Essays on the symbolic representation, design and use of past environments. Cambridge: Cambridge University Press.
31. Jakob, C.(1992). *L'empire des cartes*. Paris: Albin Michel.
32. *Kurdistan(Kurd Homeland) Map*(2011). <http://www.mappery.com/map-of/Kurdistan-Kurd-Homeland-Map>. (Retrieved 28/05/2011)
33. Perkins, C. (2003).*Cartography: mapping theory. Progress in Human Geography* .27(3): 341–351.
34. Phinney, j & horenczyke, G & liebkind, k. & vedder, p. (2001). *Ethnic identity, immigration, and well-being; an interactional perspective*. *Journal of social issues*, 57(3): pp493-510
35. Qadir, B.S. (2012) *Balochistan- AHub of cross border intelligence agencies*. from <http://www.aboardthedemocracytrain.com>. (Retrieved 15/04/2012)
36. Rizzo C.E. (2008). *Ethnic identity formation in transrcial adoptees*. from www.uccs.edu. (Retrieved 10/05/2011)

37. South Azerbaijan (2011). <http://www.azerb.com/az-south.html>. (Retrieved 05/11/2011)
38. *The policy of South Azarbaijan National Movement* (2005). <http://southazarbaijan.blogspot.co.uk>. (Retrieved 05/11/2011)
39. Wintle, M. (1999). *Renaissance maps and the construction of the idea of Europe*. *Journal of Historical Geography* 25 (2): 137–165.